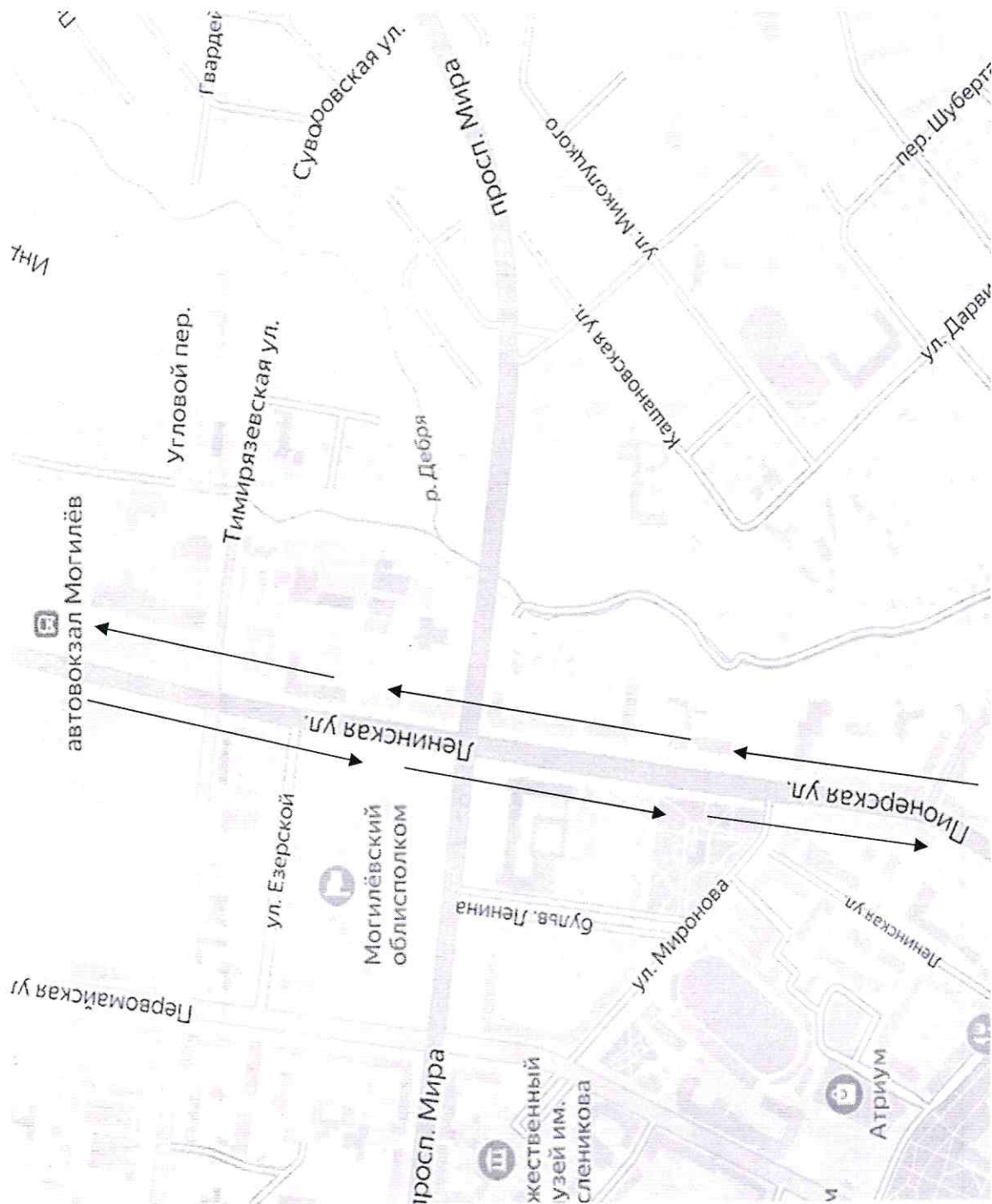


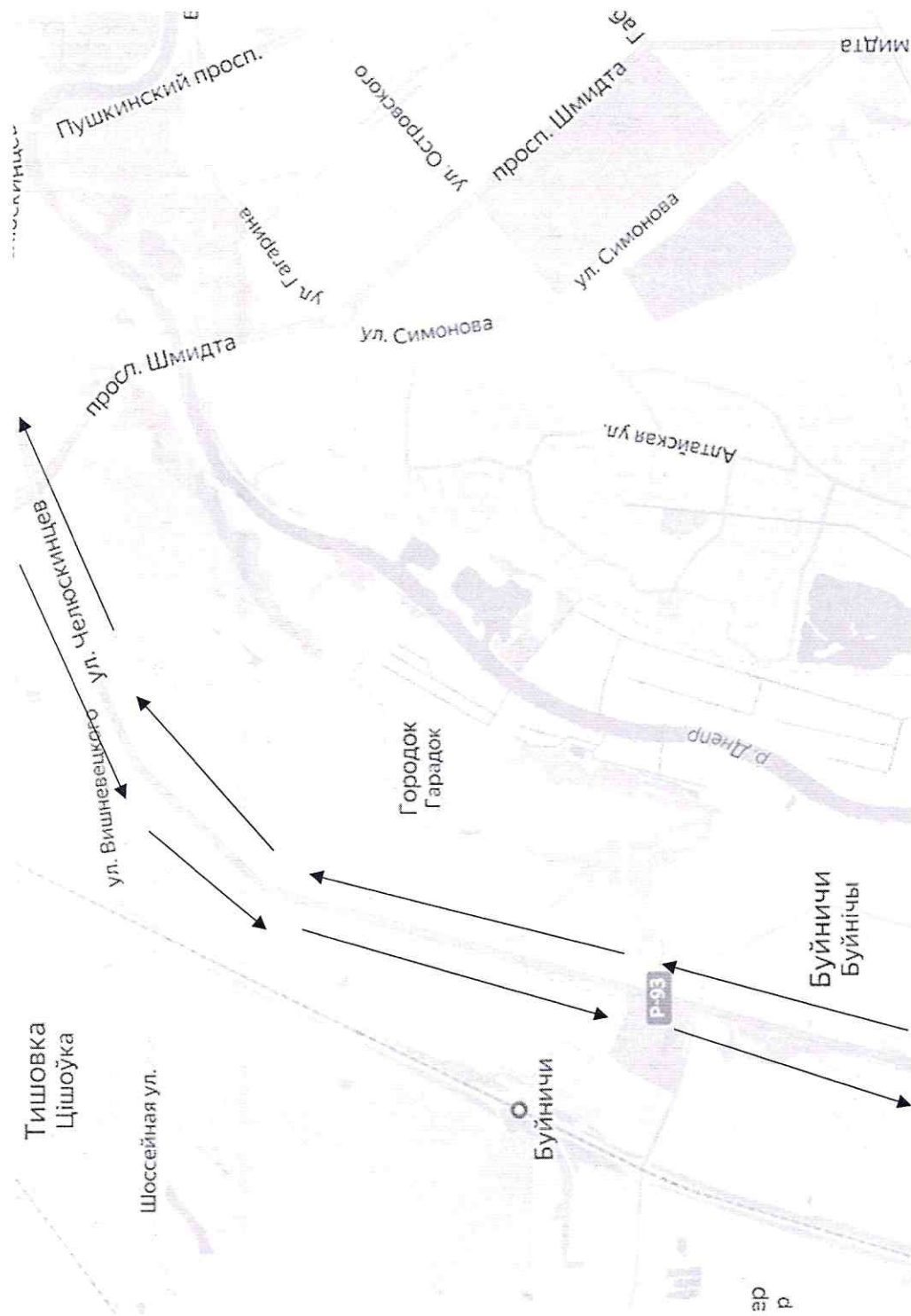
СХЕМА ПРИГОРОДНОГО МАРШРУТА № 322-ТК «МОГИЛЕВ-Досова Селиба» (общий вид)



**СХЕМА ПРИГОРОДНОГО МАРШРУТА
№ 322-ТК «МОГИЛЁВ-Досова Селиба»
(участок: проезд по г. Могилёв)**



**ПРОДОЛЖЕНИЕ СХЕМЫ ПРИГОРОДНОГО МАРШРУТА
№ 322-ТК «МОГИЛЁВ-Досова Селиба»
(участок: проезд по г. Могилёв)**



Примечание

Движение транспортных средств по г. Могилёв:

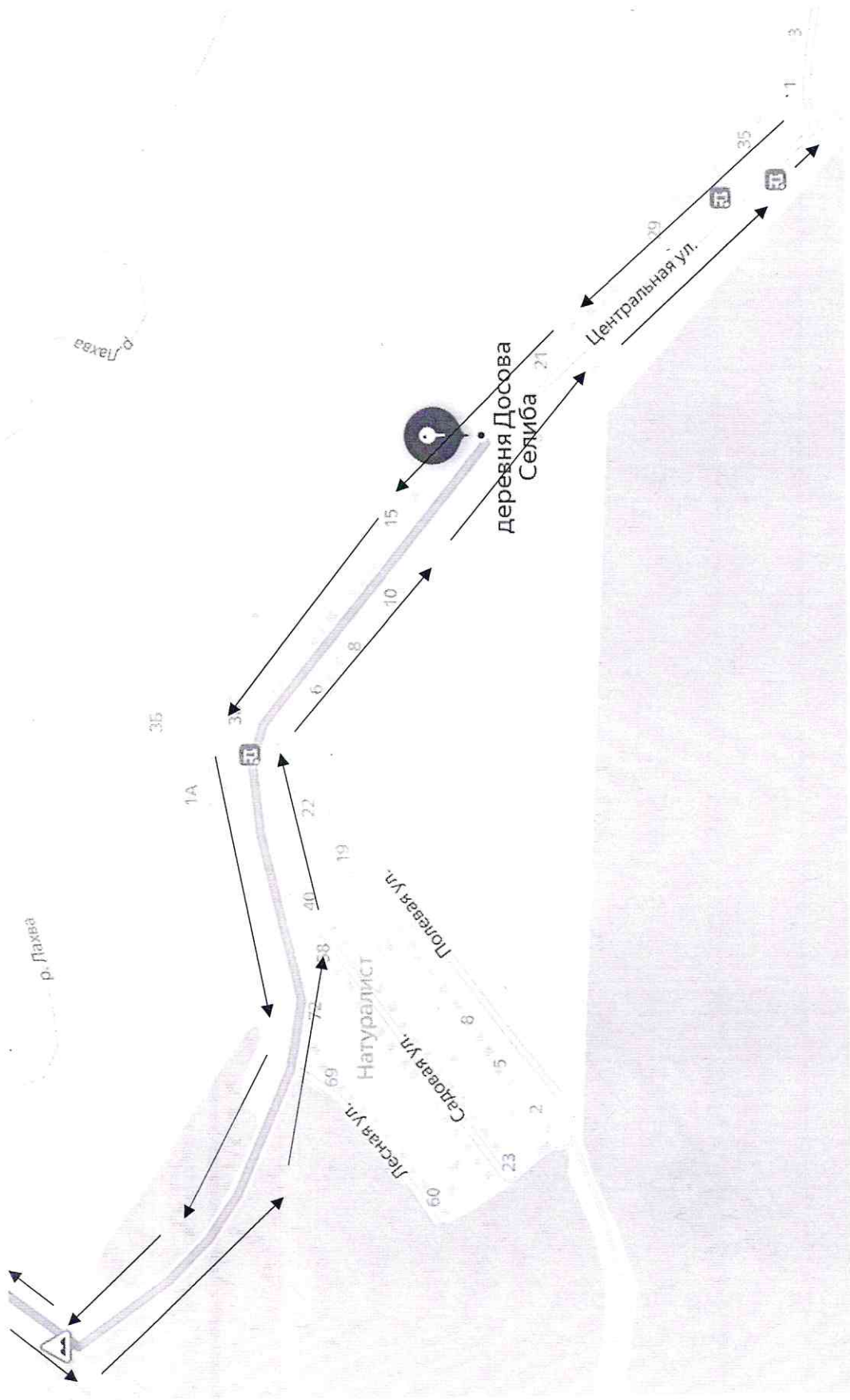
(туда): АВ Могилёв, ул. Ленинская, ул. Пионерская, ул. Челюскинцев, выезд на а/д Р-93;

(обратно): а/д Р-93, ул. Челюскинцев, ул. Пионерская, ул. Ленинская, АВ Могилёв.

**СХЕМА ПРИГОРОДНОГО МАРШРУТА
№ 322-ТК «МОГИЛЕВ-Досова Селиба»
(участок: проезд по а/д Р-93)**



**СХЕМА ПРИГОРОДНОГО МАРШРУТА
№ 322-ТК «МОГИЛЕВ-Досова Селиба»
(участок: проезд по д. Досова Селиба)**



Разработано:
инженер участка г. Могилёва ООП
КУП «Могилевский областной центр
правления транспортом»

[Signature]
13.09.2024

И.М.Драйчукова