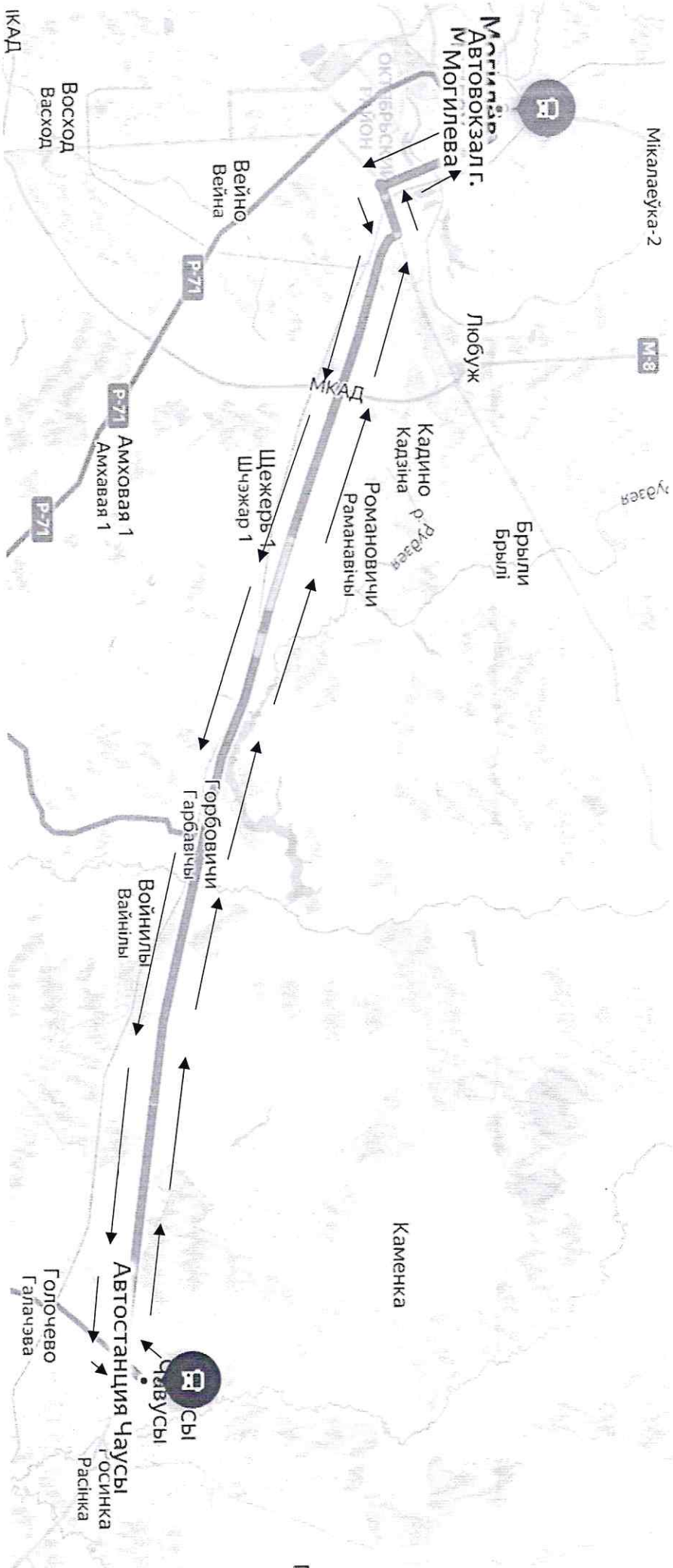
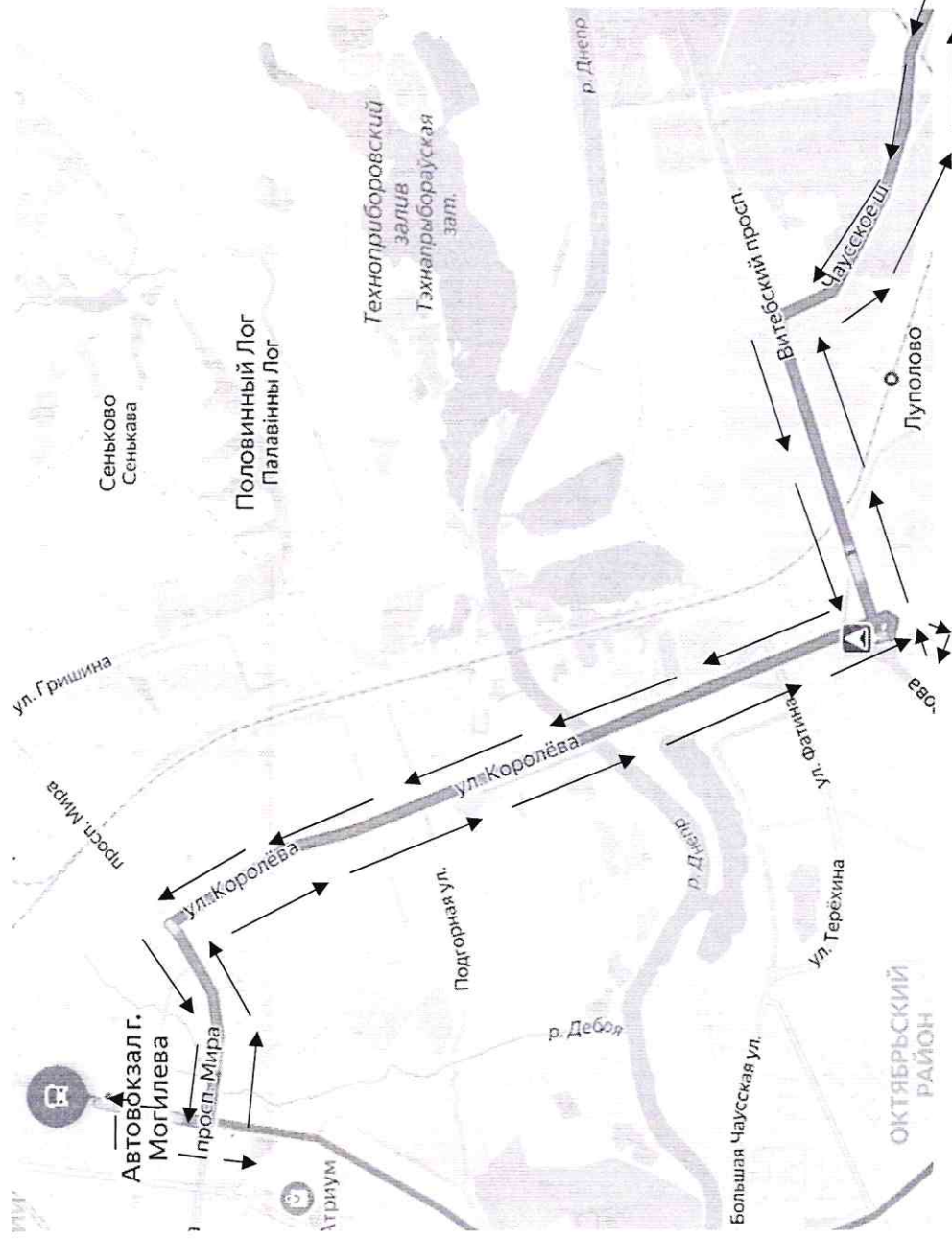


**СХЕМА ПРИГОРОДНОГО МАРШРУТА
№ 304-ТК «МОГИЛЕВ-ЧАУСЫ»
(общий вид)**

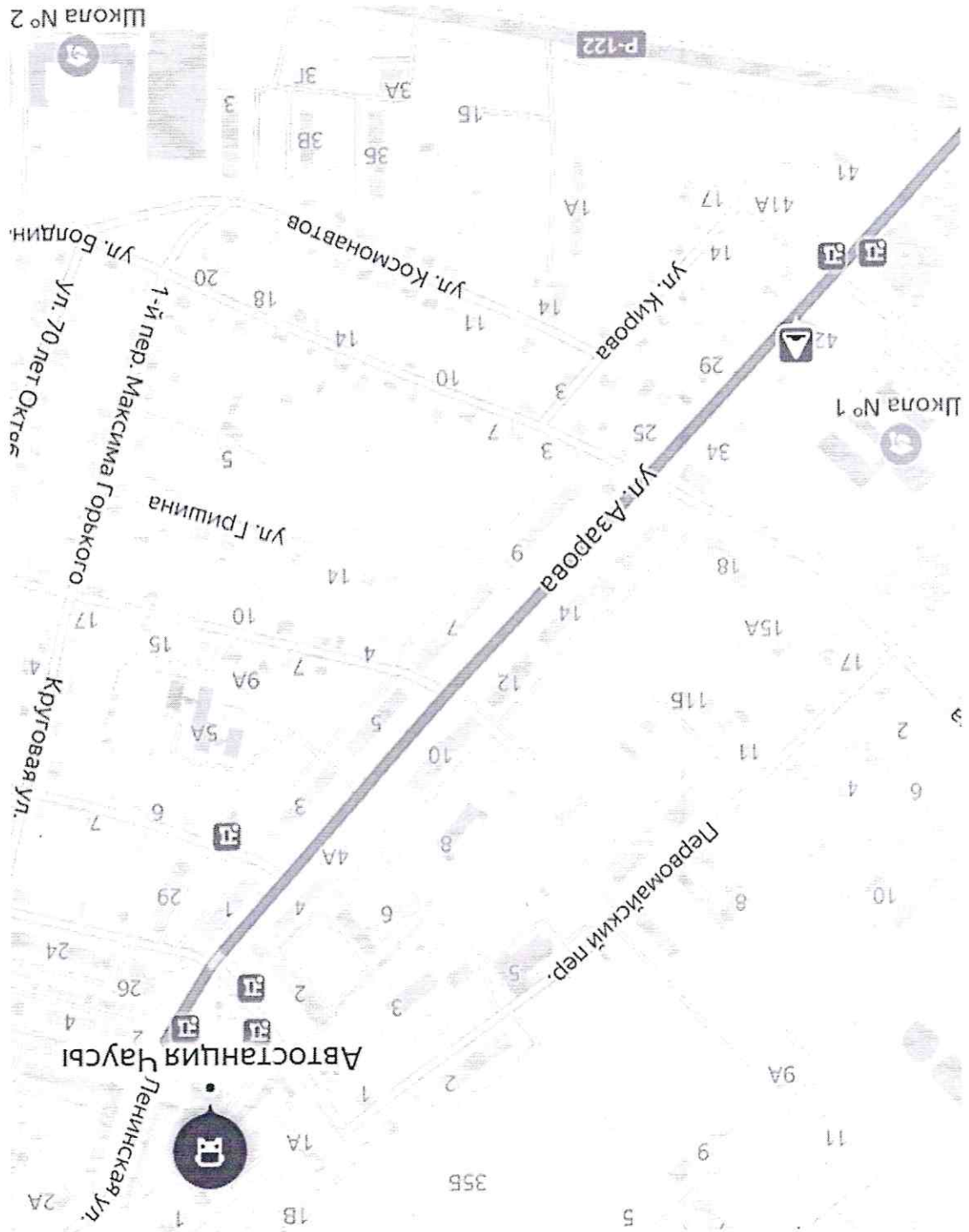


**СХЕМА МАРШРУТА
№ 304-ТК «МОГИЛЕВ-ЧАУСЫ»
(участок: проезд по г. Могилев)**



Примечание
Движение транспортных средств по г. Могилев:
(туда): АВ Могилев, ул. Ленинская, пр-т Мира, ул. Королёва, пр-т Димитрова, Витебский пр-т, Чаусское шоссе, выезд на а/д Р-122.
(обратно): а/д Р-122, Витебский пр-т, пр-т Димитрова, ул. Королёва, ул. Ленинская, АВ Могилев; остановочные пункты: а/завод им. Кирова, АВ Могилев.
Остановочные пункты: АВ Могилев, 3-д «Электродвигатель», ул. Фатина, ул. Южная, «а/завод им. Кирова».

**ПРОДОЛЖЕНИЕ
СХЕМА МАРШРУТА
№ 304 «МОГИЛЕВ-ЧАУСЫ»
(участок: проезд по г. Чаусы)**



Примечание
Движение транспортных средств по г. Чаусы:
(туда): а/д П-122, ул. Азарова, АС Чаусы.
(обратно): АС Чаусы, ул. Азарова.

