

Общая схема междугородного маршрута Горки – Дрибин – Могилев через Трилесино

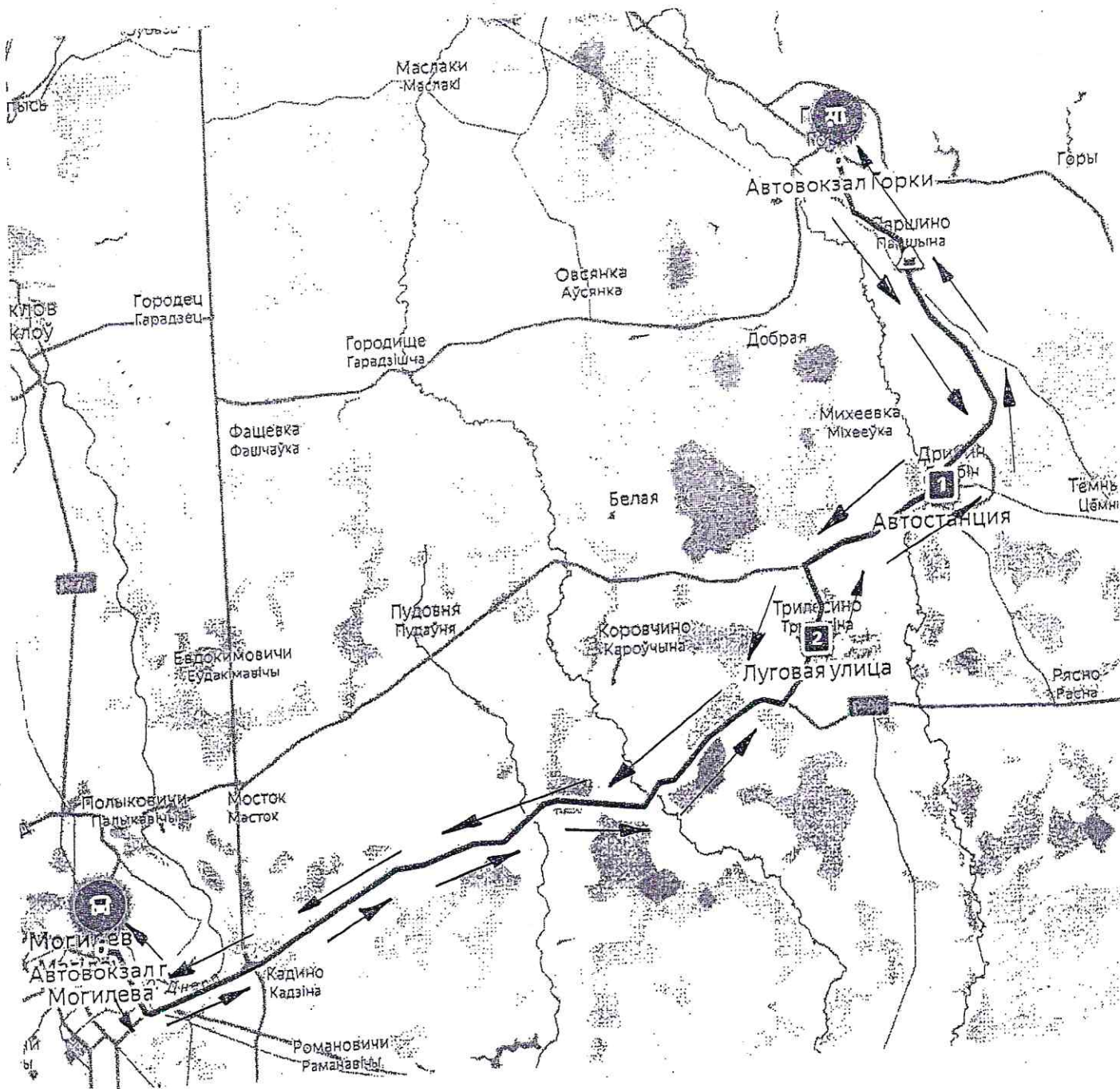


СХЕМА МЕЖДУГОРОДНОГО МАРШРУТА ГОРКИ – ДРИБИН – МОГИЛИВ – ГОРКИ Ч/З РЯСНО

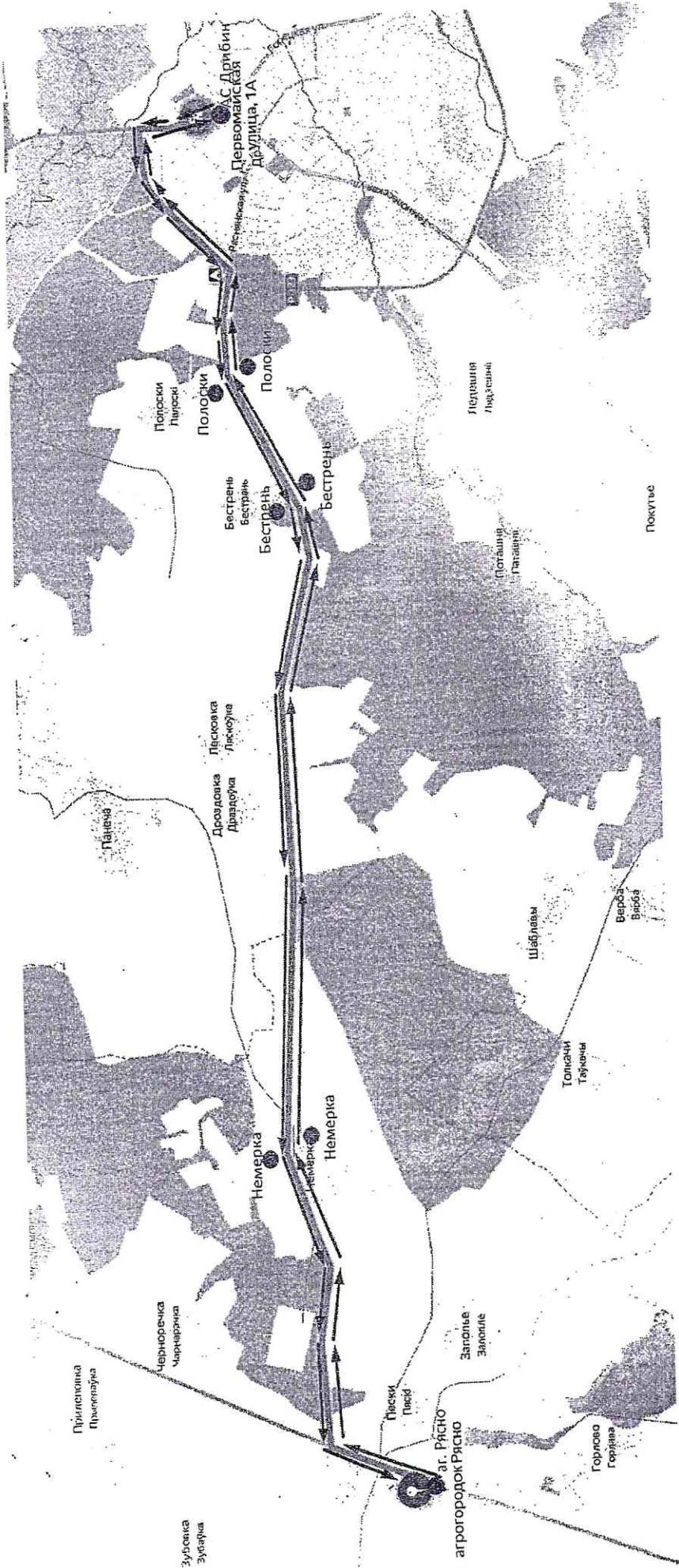


СХЕМА МЕЖДУГОРОДНОГО МАРШРУТА ГОРКИ – ДРИБИН – МОГИЛЁВ Ч/З РЯСНО

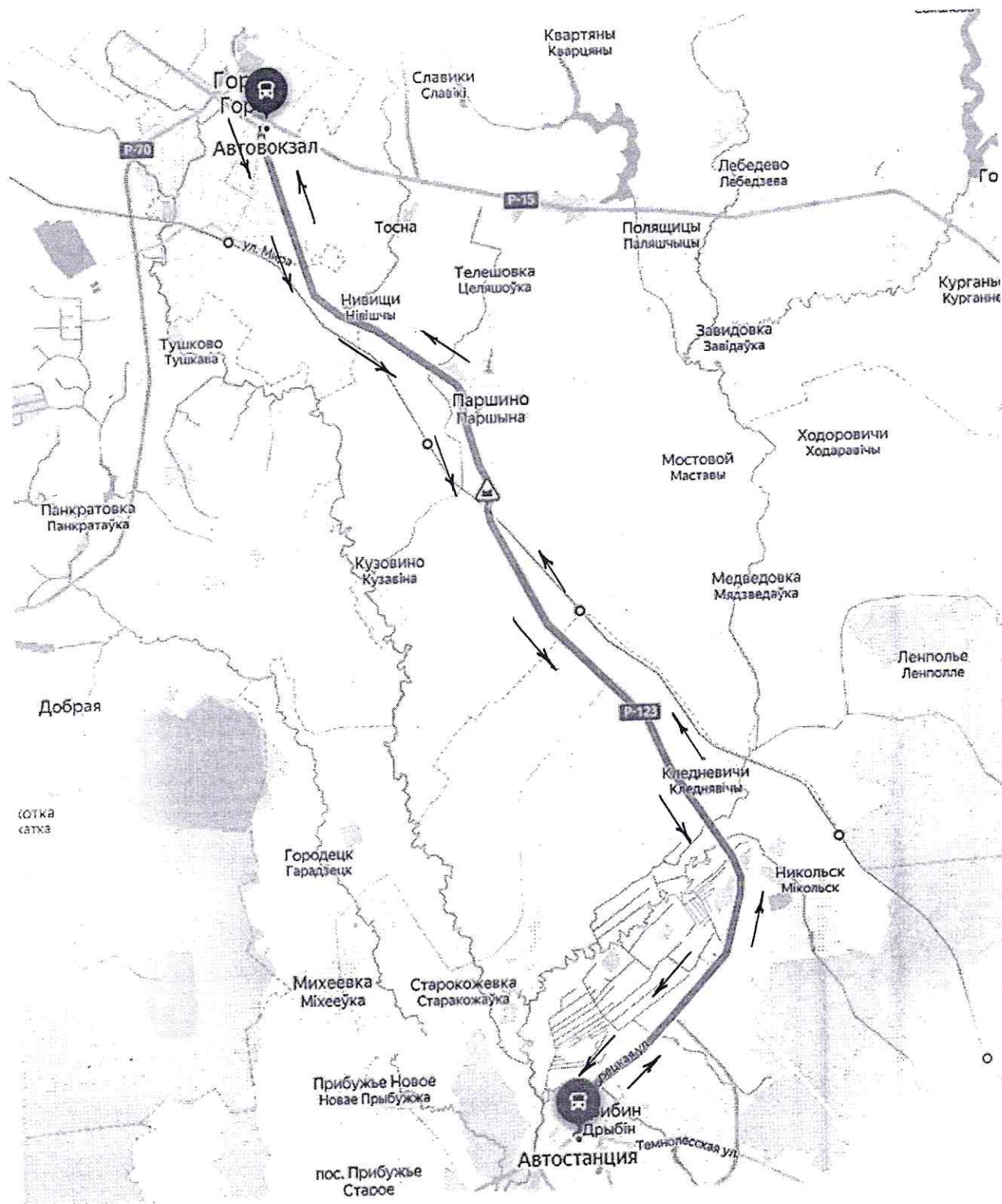
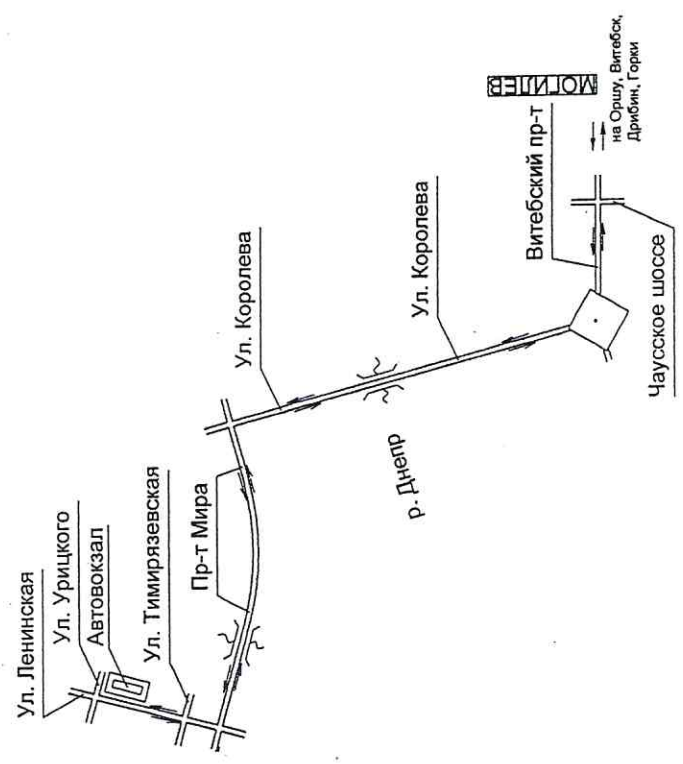


Схема маршрута

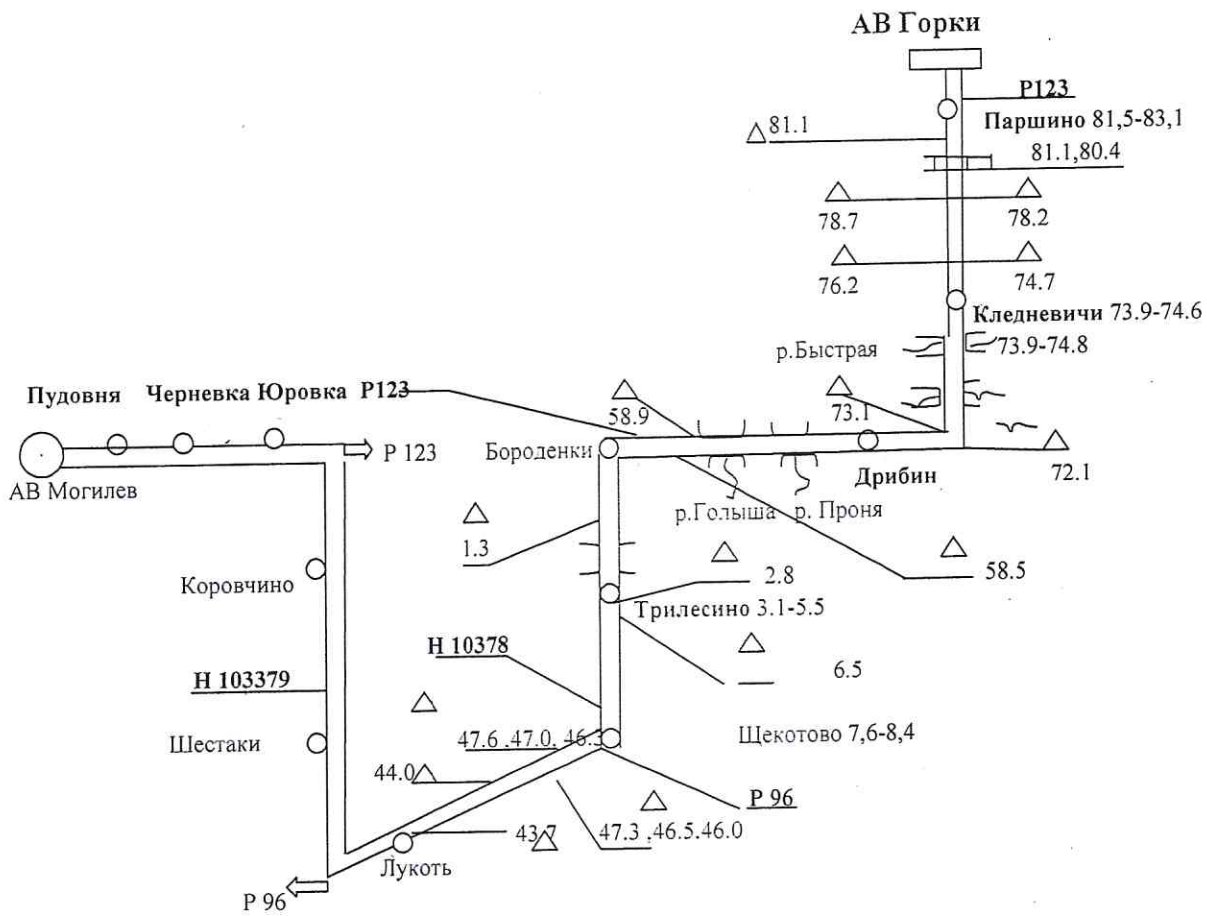
участок: проезд через г. Могилев



УСЛОВНЫЕ ОБОЗНАЧЕНИЯ

- МОГИЛЕВ** Знак 5.22 "Начало населенного пункта"
- Направление движения автобуса
- ☐ Автовокзал
- Ул. Минская Наименование улицы (дороги)
- ◇ Транспортная развязка (в двух уровнях)

Схема междугородного маршрута Горки-Могилев ч/з Трилесино.



Условные обозначения:








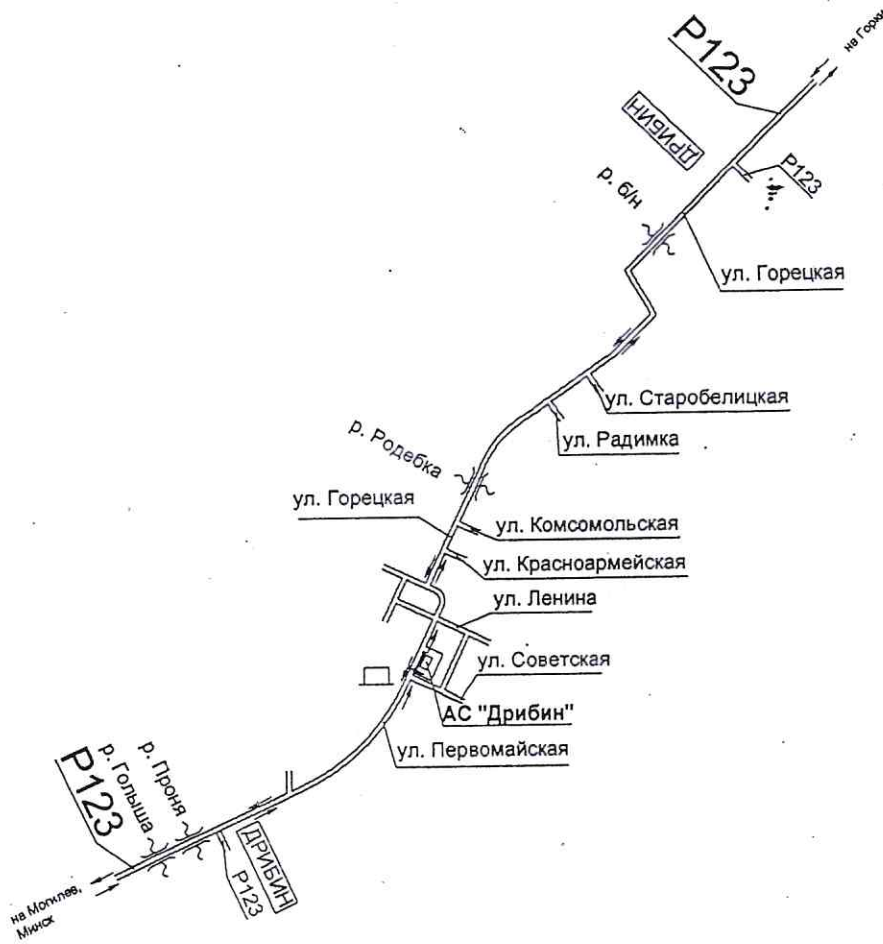
- | | | |
|---|------------------------------|---|
|  | Автовокзал | |
|  | Остановочный пункт | N 10378: P-123; P 96 Номер автодороги |
|  | Мост | |
|  | Река | |
|  | Транспортная развязка |  Железная дорога |
|  | Опасные участки
Автодорог | |

Схема маршрута

участок: проезд ч/з Дрибин



УСЛОВНЫЕ ОБОЗНАЧЕНИЯ

- | | |
|---------------|---------------------------------------|
| ДРИБИН | Знак 5.22 "Начало населенного пункта" |
| ← | Направление движения автобуса |
| □ | Автостанция |
| ул. Парковая | Наименование улицы (дороги) |
| М4 | Номер автодороги |
|) (| Мост |
| ~ | Река |