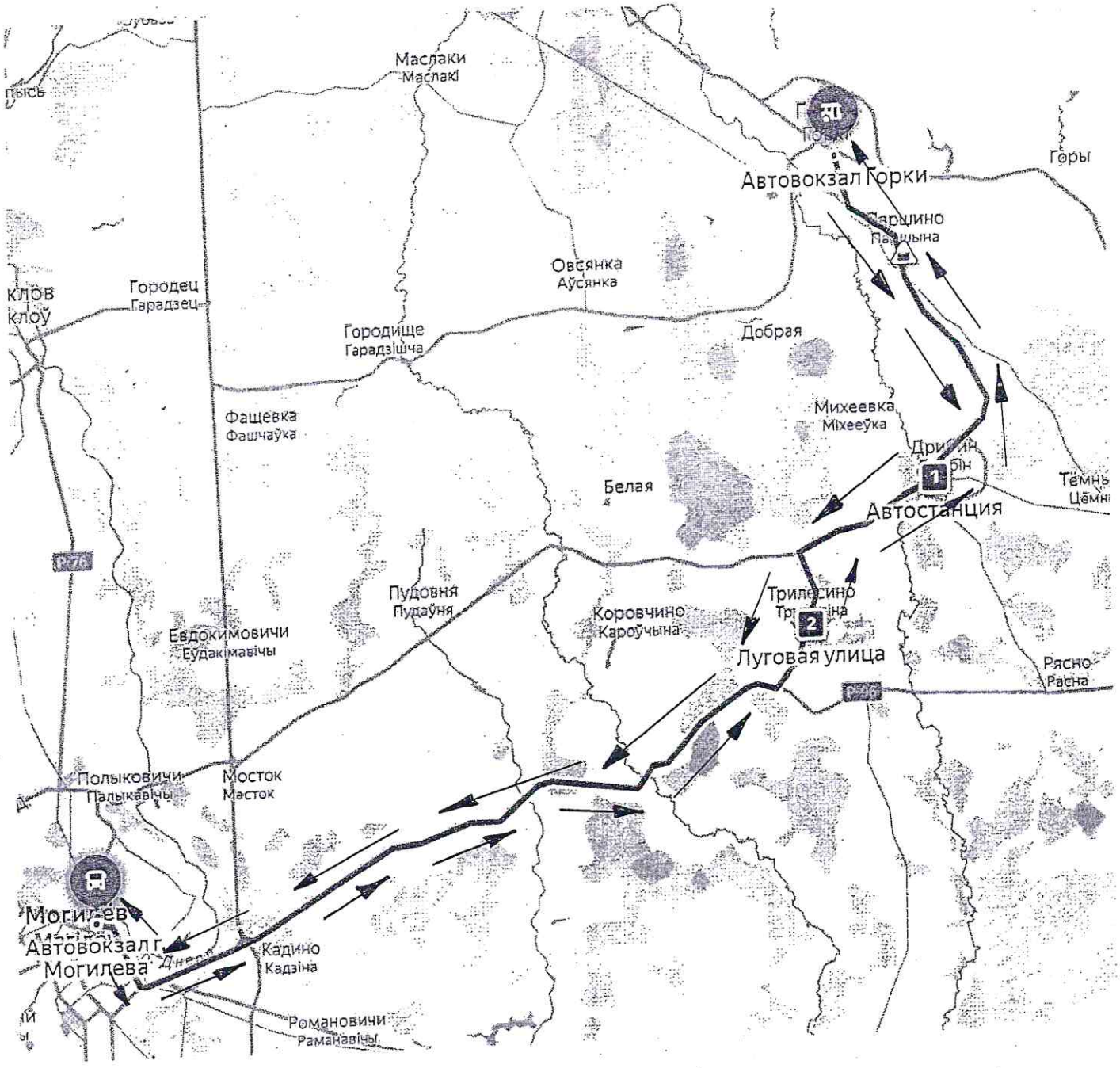


Общая схема междугородного маршрута Горки – Дрибин – Могилев через Трилесино



Инженер ООП
государственного предприятия
«Могилевский областной центр
управления транспортом»

И.М.Драйчукова

СХЕМА МЕЖДУГОРОДНОГО МАРШРУТА ГОРКИ – ДРИБИН – МОГИЛЁВ Ч/З РЯСНО

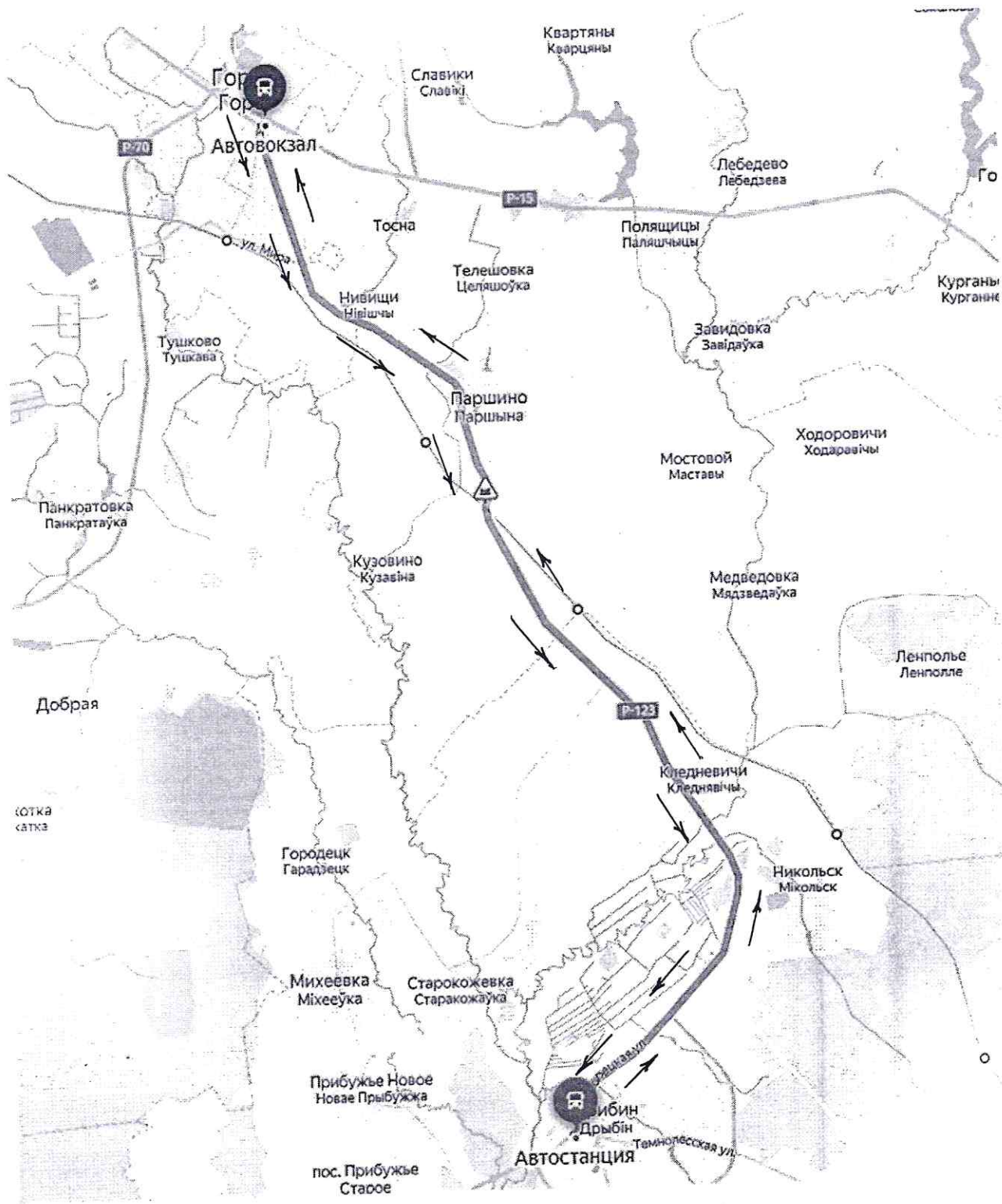
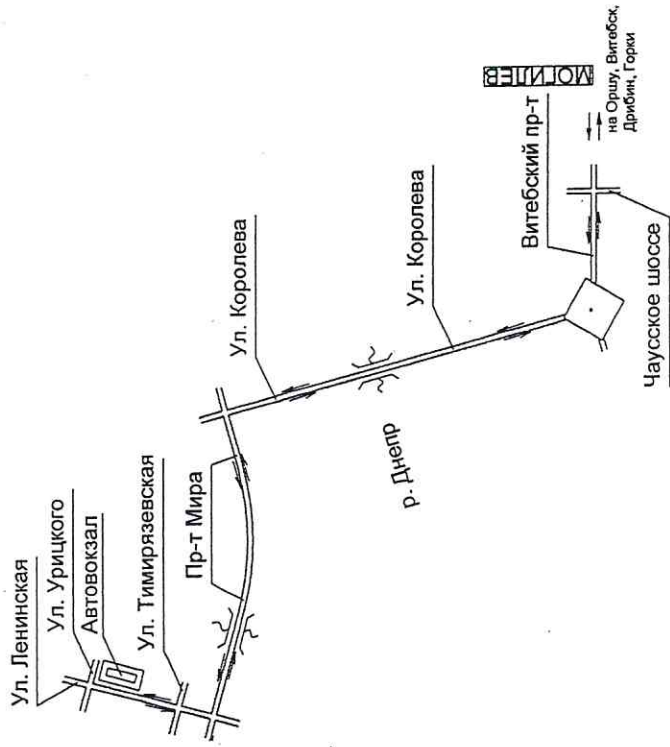


Схема маршрута

участок: проезд через г. Могилев



УСЛОВНЫЕ ОБОЗНАЧЕНИЯ

МОГИЛЕВ Знак 5.22 "Начало населенного пункта"

→ Направление движения автобуса

 Автовокзал

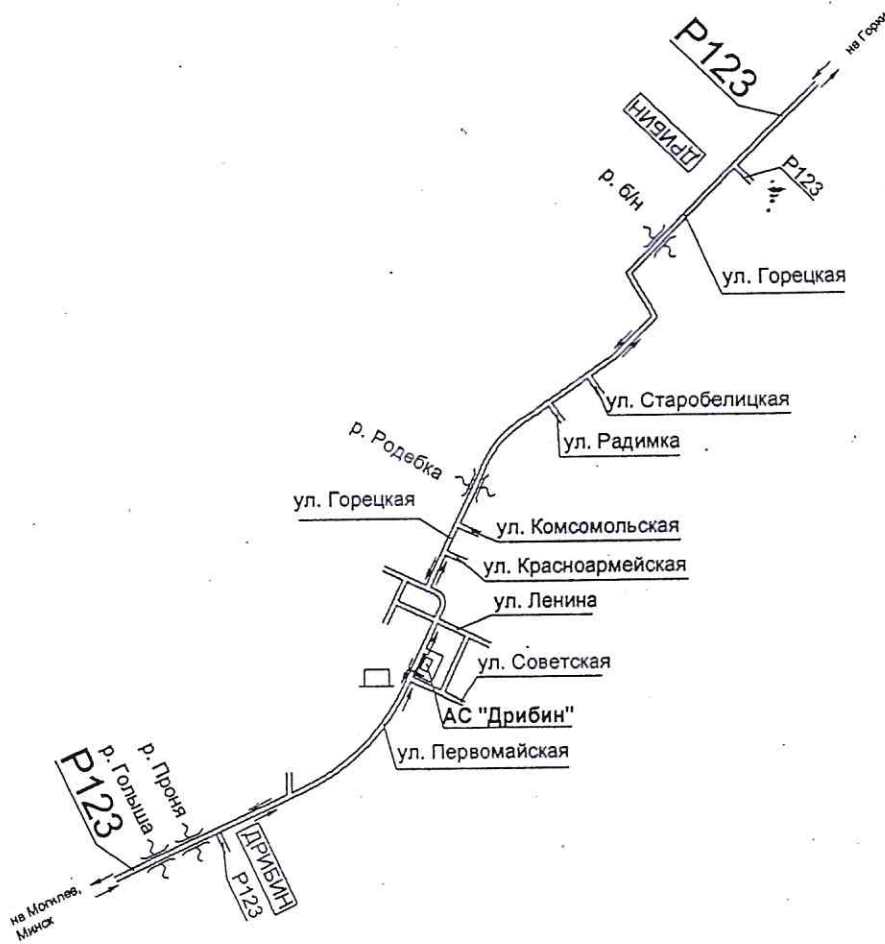
 Наименование улицы (дороги)

Ул. Могилевская

 Транспортная развязка (в двух уровнях)

Схема маршрута

участок: проезд ч/з Дрибин



УСЛОВНЫЕ ОБОЗНАЧЕНИЯ

ДРИБИН	Знак 5.22 "Начало населенного пункта"
←	Направление движения автобуса
□	Автостанция
ул. Парковая	Наименование улицы (дороги)
М4	Номер автодороги
))	Мост
р. Гольша	Река