

СХЕМА
МАРШРУТА № 35-ТК С УКАЗАНИЕМ ЛИНЕЙНЫХ, ДОРОЖНЫХ
СООРУЖЕНИЙ И ОПАСНЫХ ДЛЯ ДВИЖЕНИЯ МЕСТ



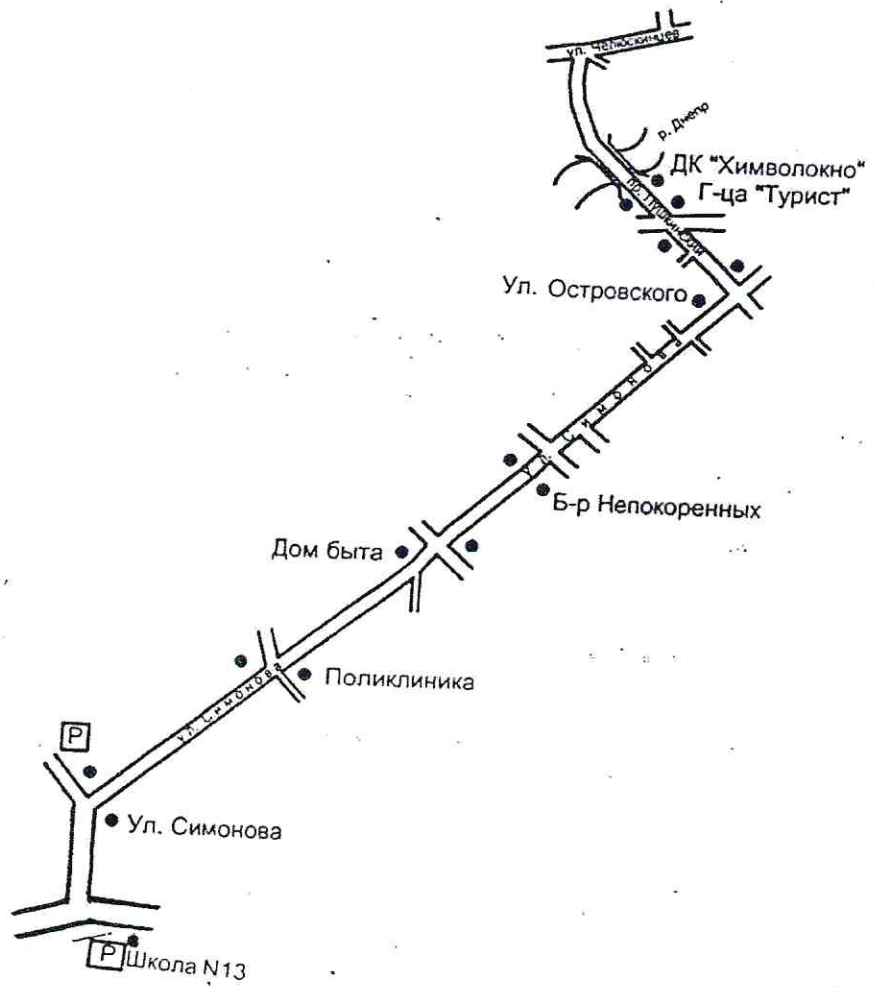
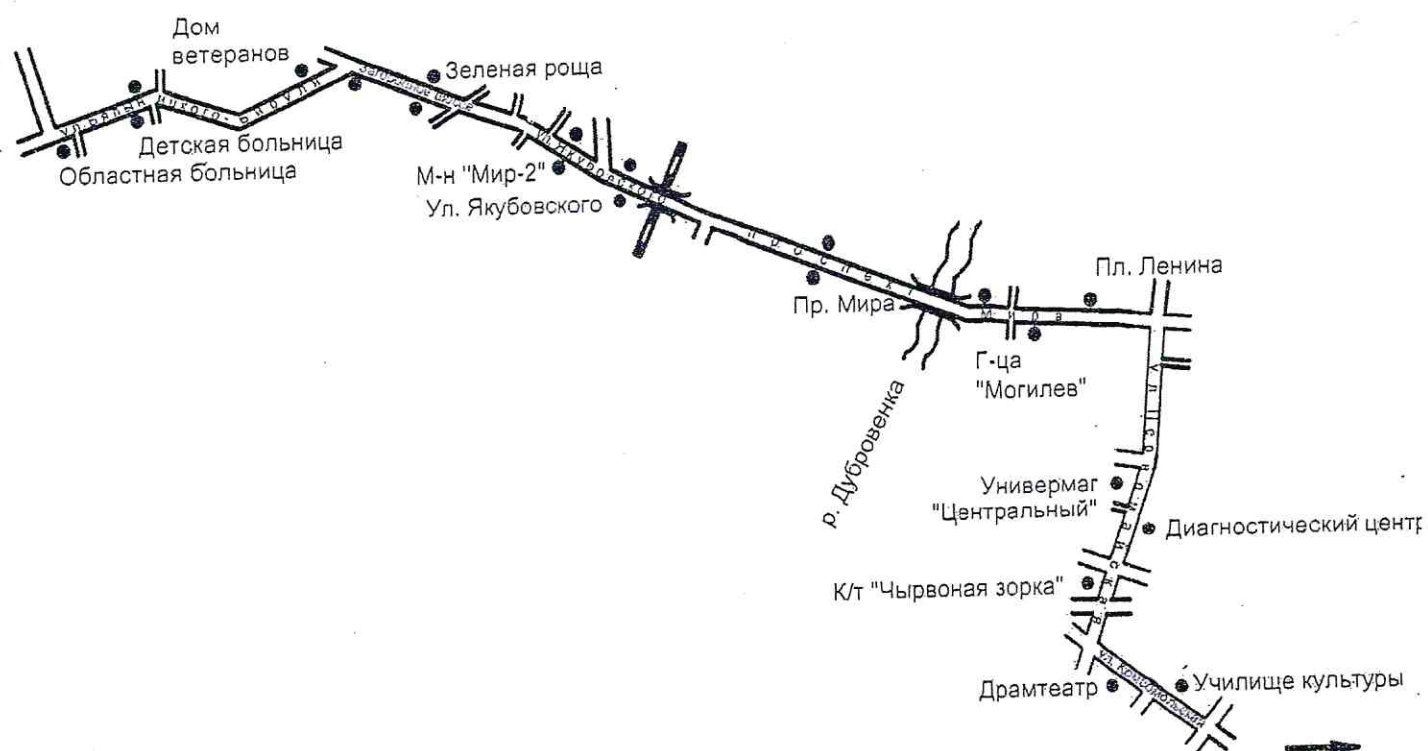


СХЕМА
МАРШРУТА № 26-ТК С УКАЗАНИЕМ ЛИНЕЙНЫХ, ДОРОЖНЫХ
СООРУЖЕНИЙ И ОПАСНЫХ ДЛЯ ДВИЖЕНИЯ МЕСТ



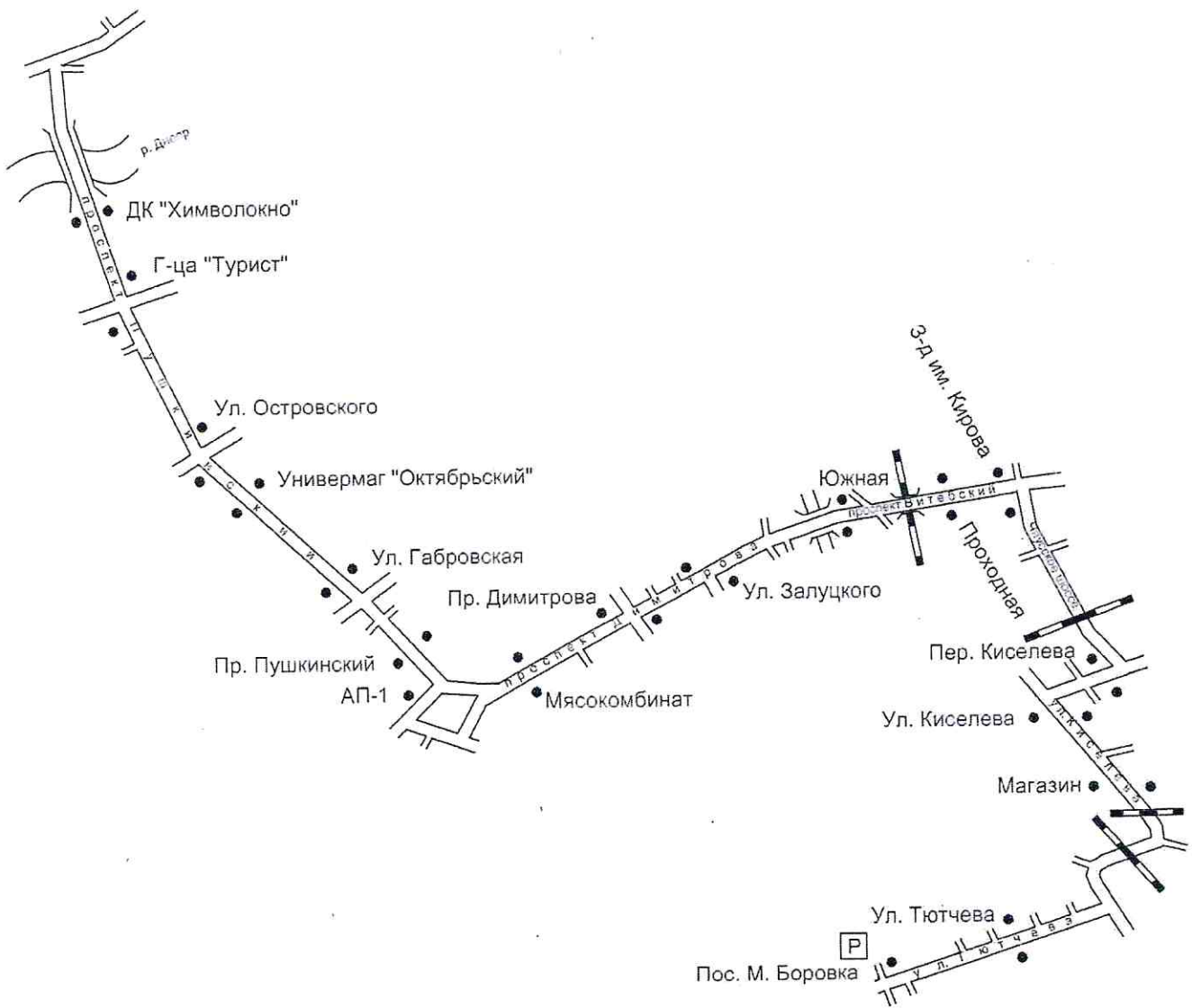
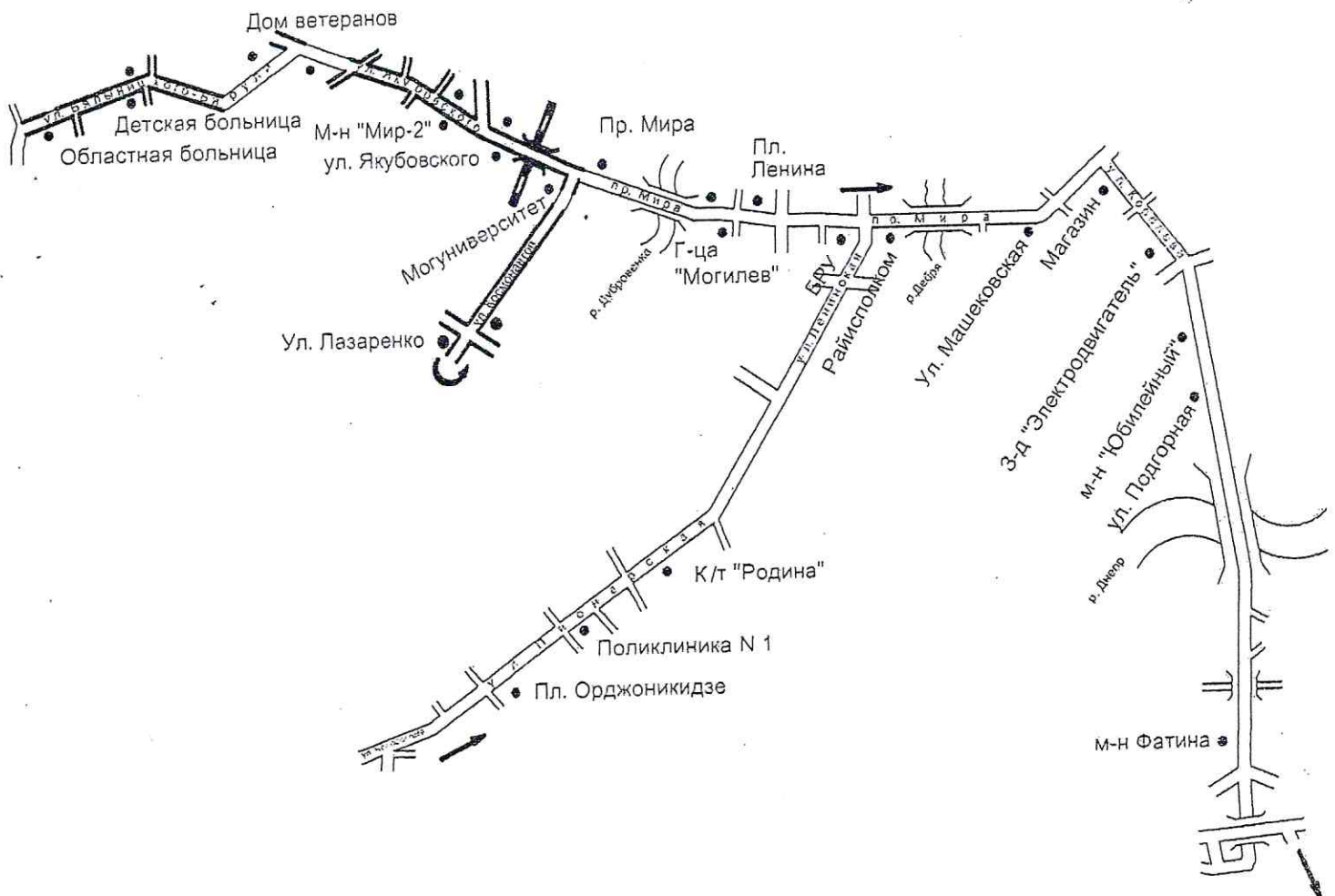
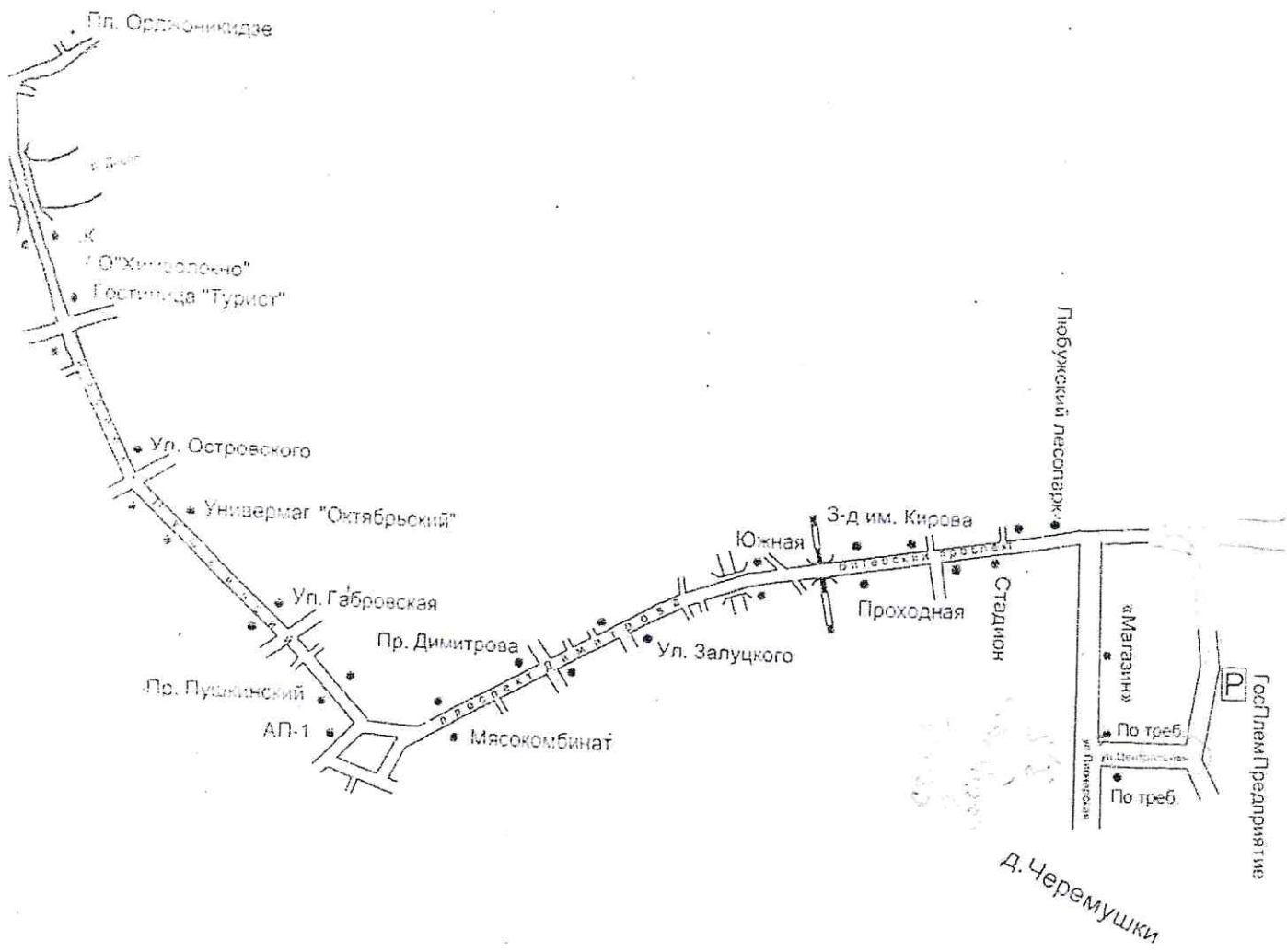


СХЕМА
МАРШРУТА № 23-ТК С УКАЗАНИЕМ ЛИНЕЙНЫХ, ДОРОЖНЫХ
СООРУЖЕНИЙ И ОПАСНЫХ ДЛЯ ДВИЖЕНИЯ МЕСТ

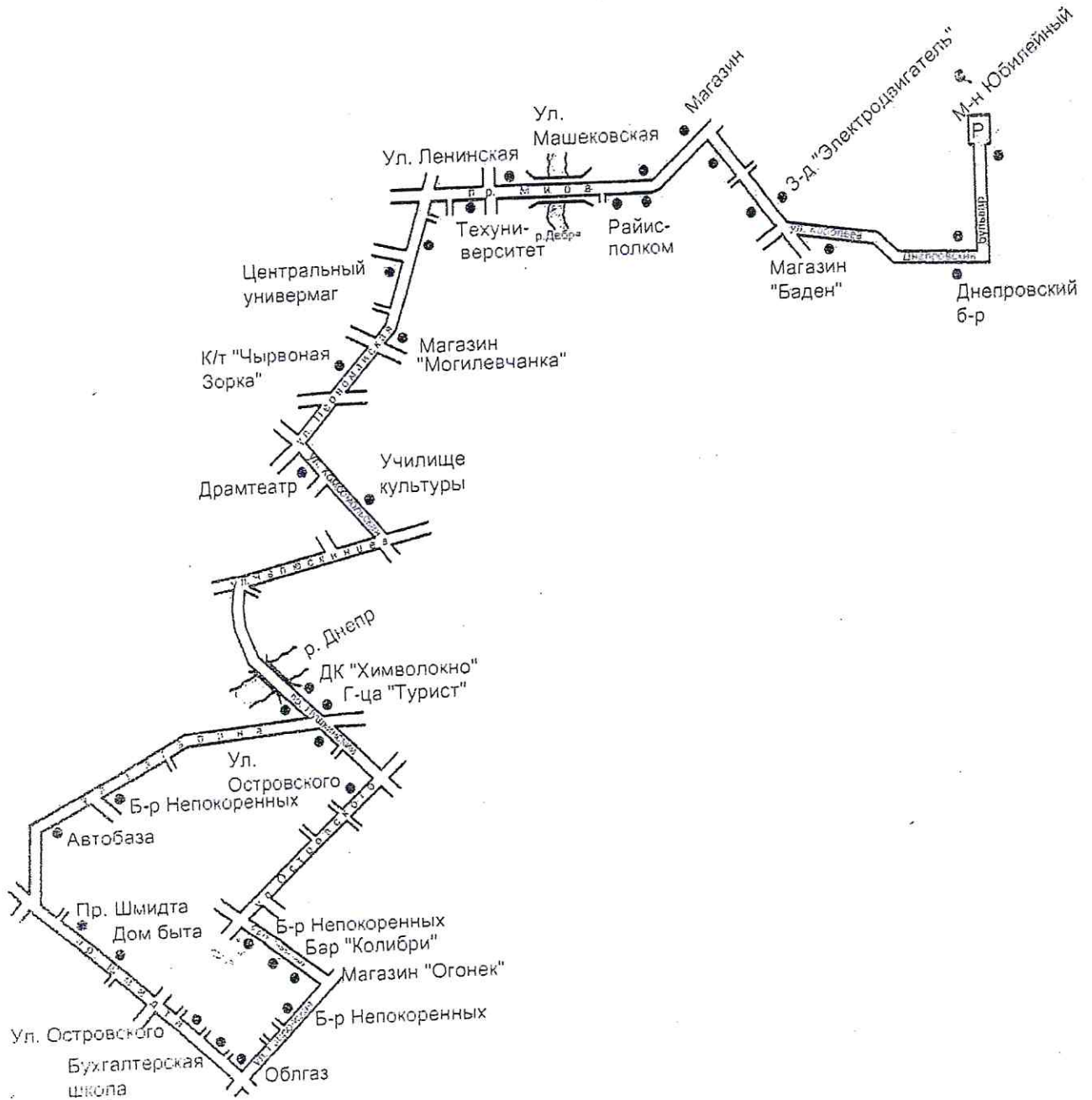






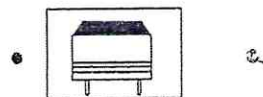
СХЕМА

МАРШРУТА № 11-ТК С УКАЗАНИЕМ ЛИНЕЙНЫХ, ДОРОЖНЫХ СООРУЖЕНИЙ И ОПАСНЫХ ДЛЯ ДВИЖЕНИЯ МЕСТ

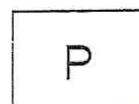


УСЛОВНЫЕ ОБОЗНАЧЕНИЯ

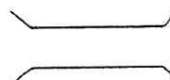
Остановочные пункты на маршруте



Конечные пункты и пункты отстоя



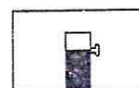
Мосты



Железнодорожные переезды



Заправочные станции



Уклоны более 7%



Населенные пункты

